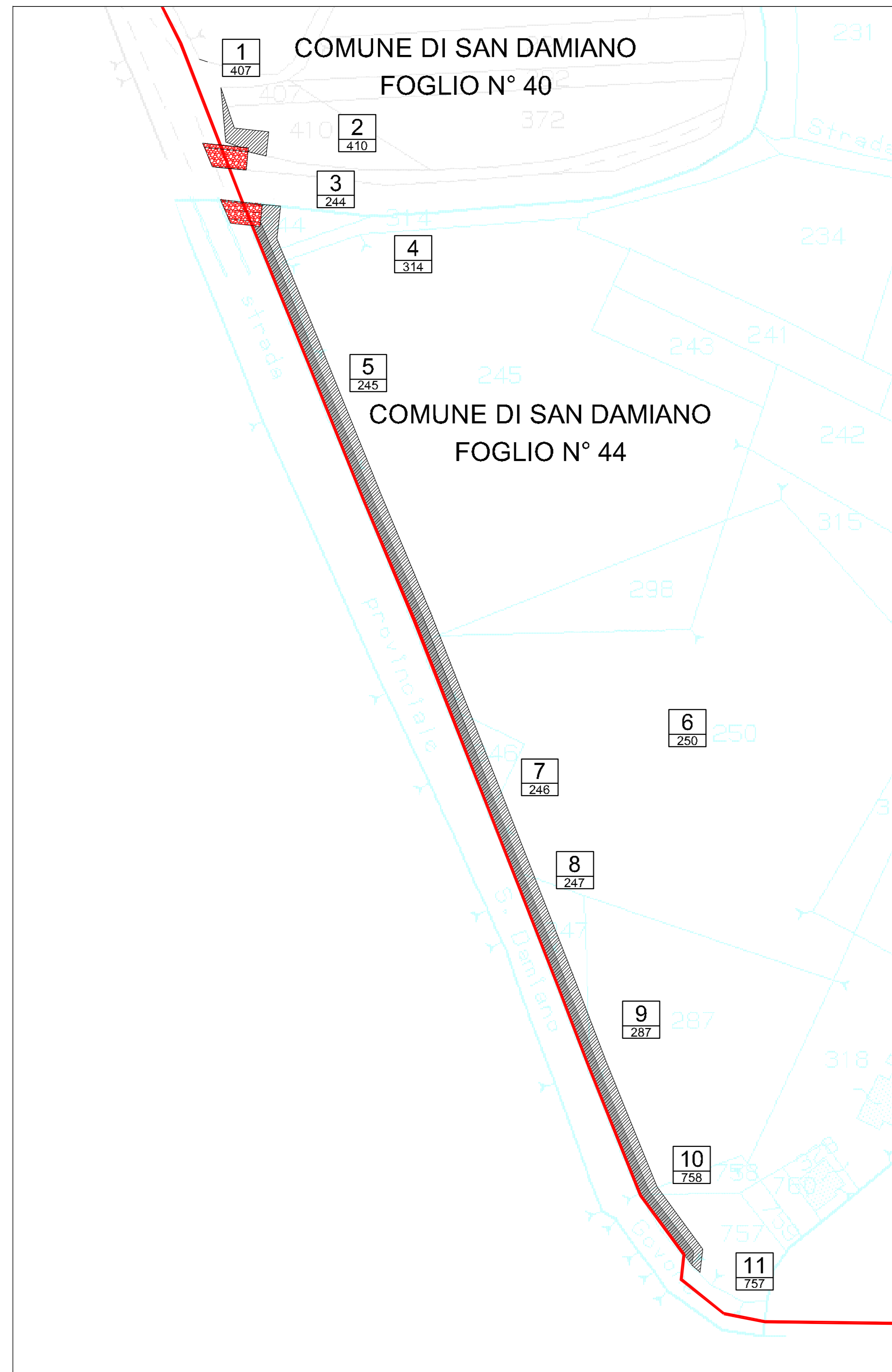
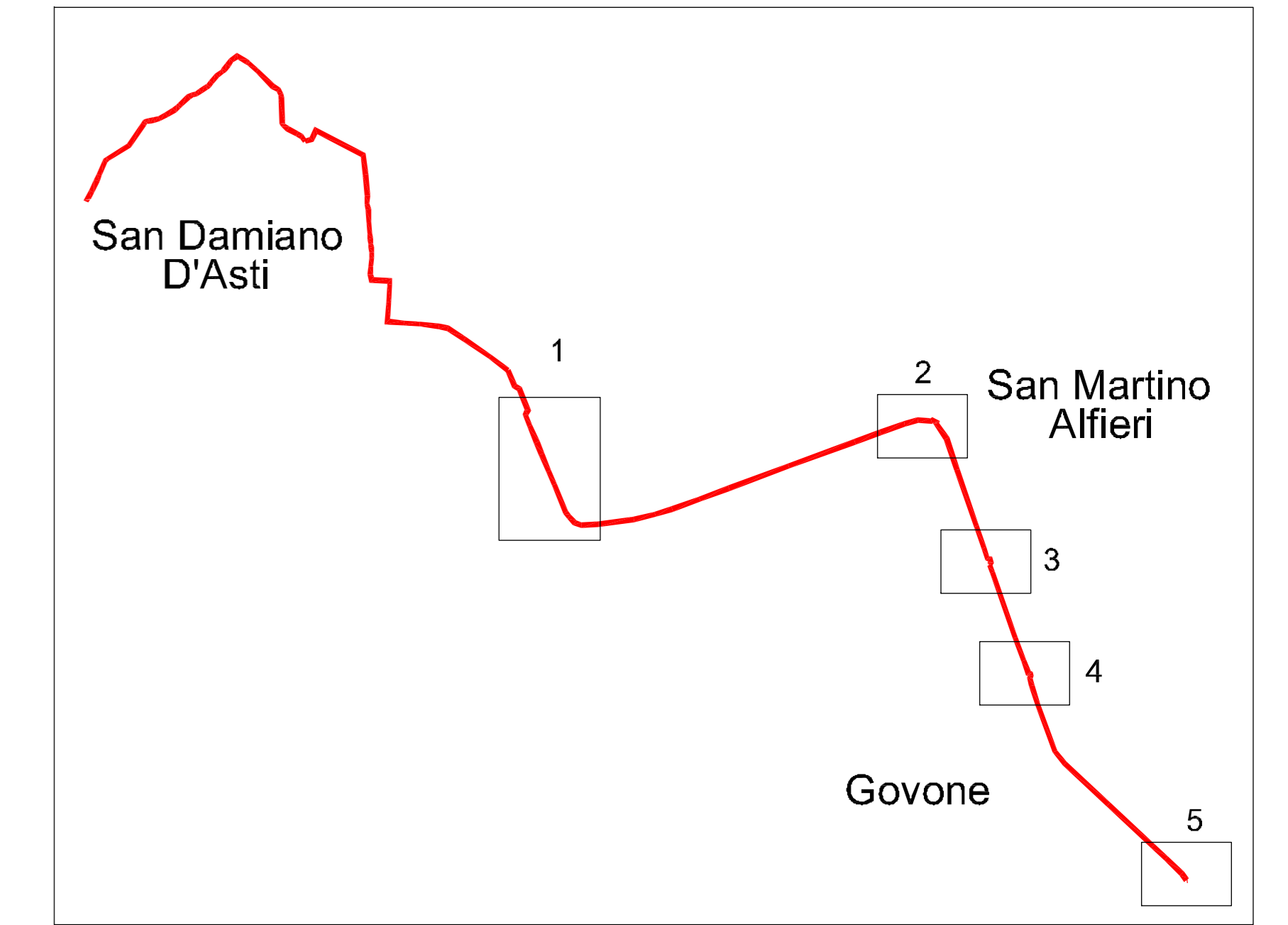
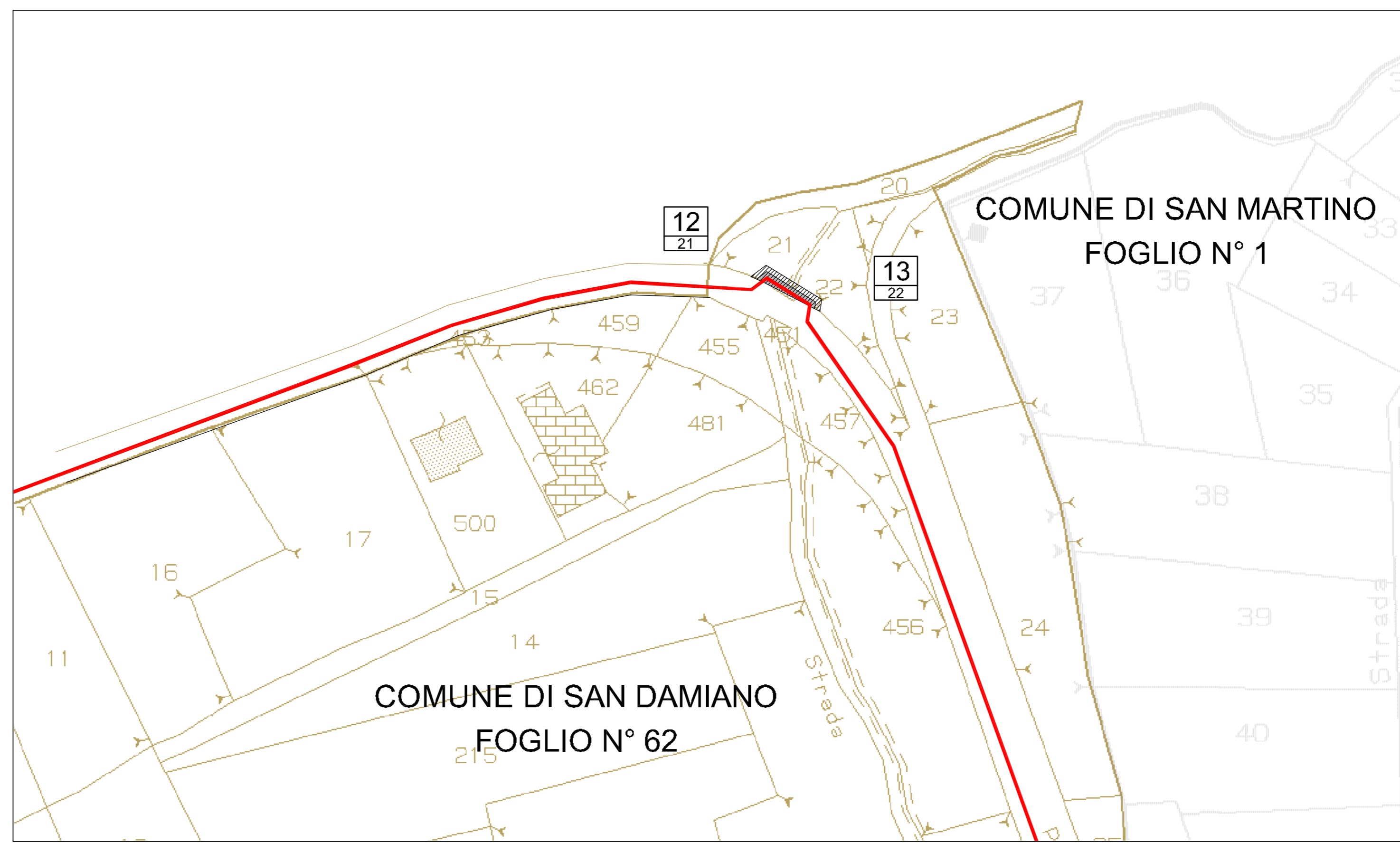


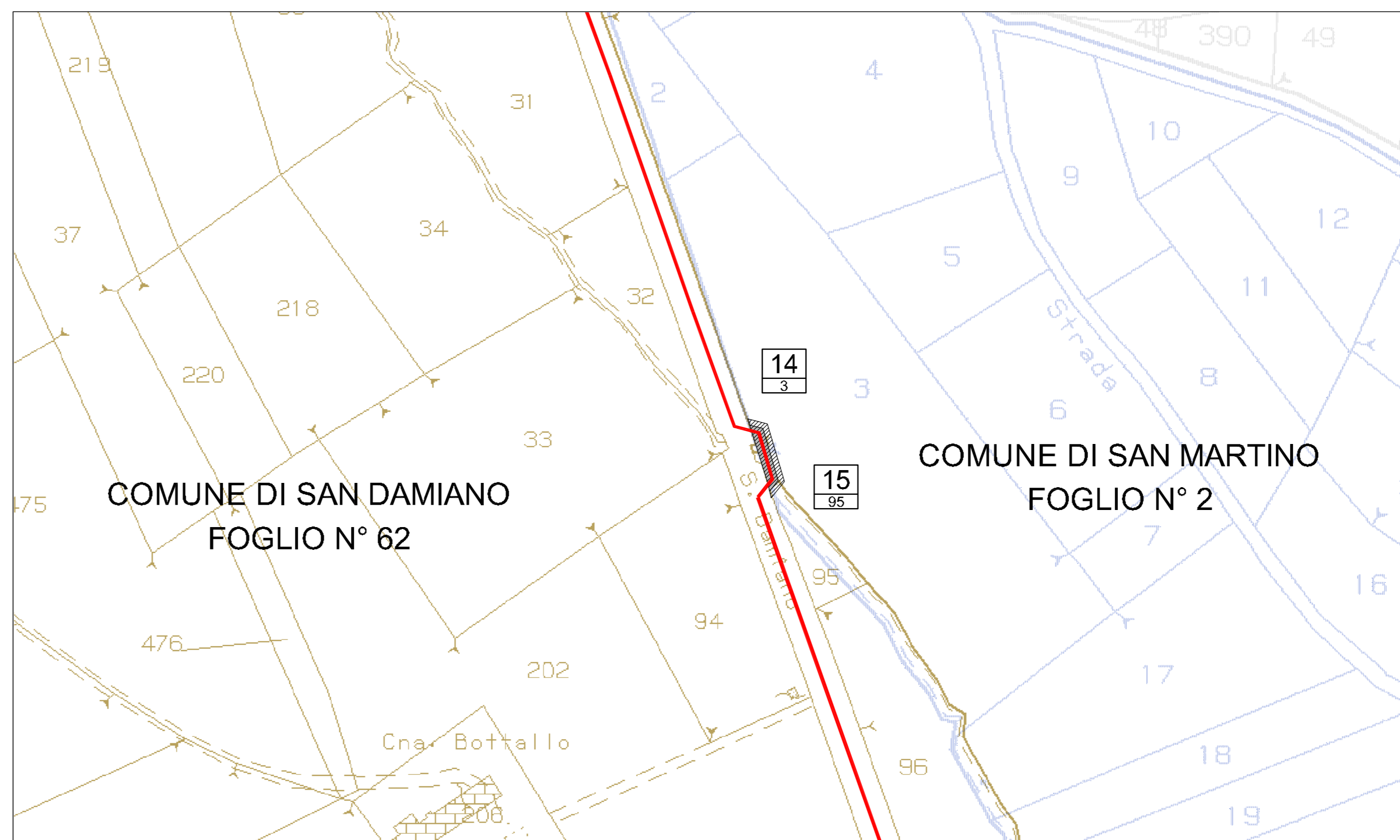
1



2



3

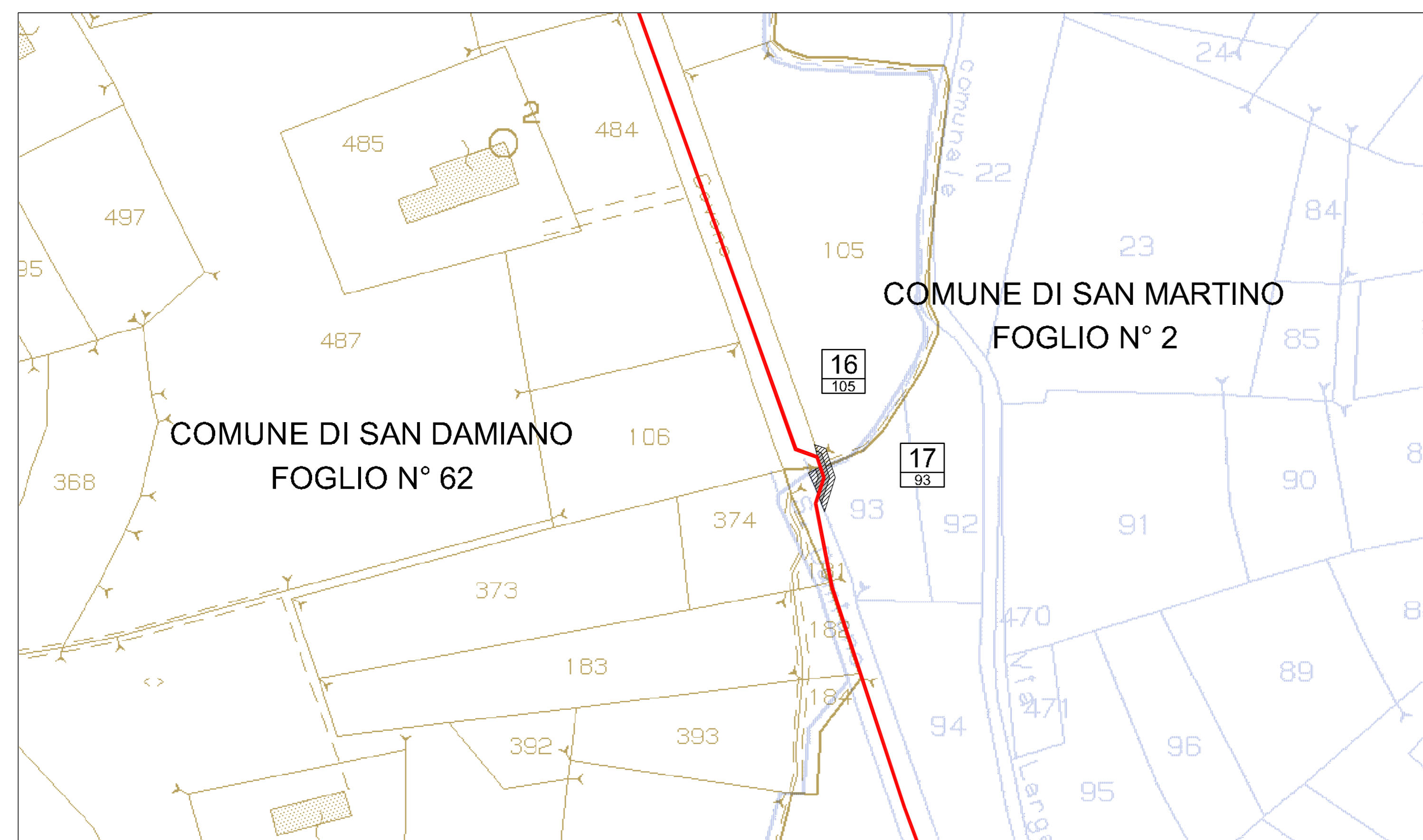


LEGENDA

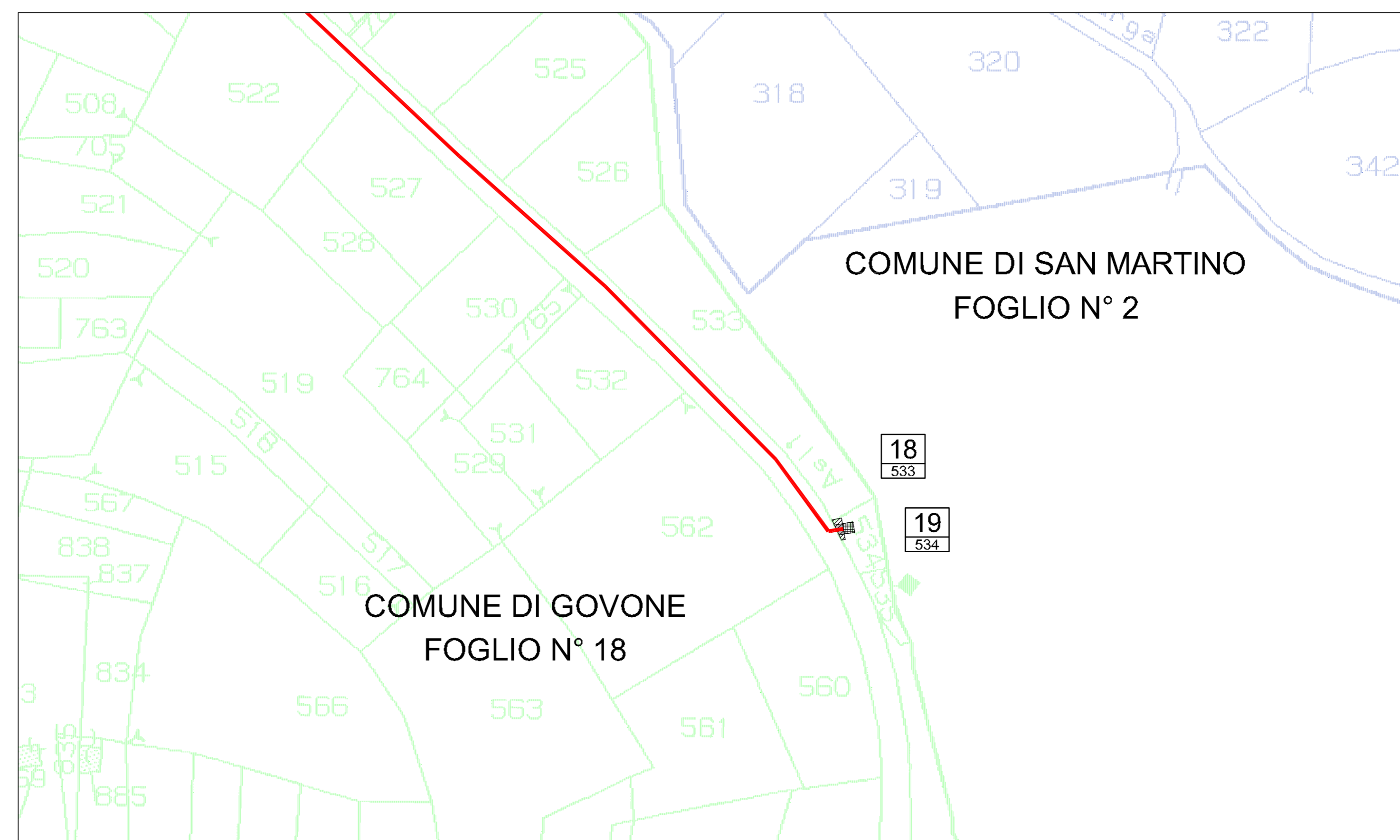
FOGLIO N° 2

NUMERO FOGLIO CATASTALE	95
NUMERO PARTICELLA CATASTALE	7
NUMERO D'ORDINE NUMERO PARTICELLA CATASTALE SOGGETTA AD INDENNIZZO	3
FASCIA SOGGETTA A SERVITU' (3 m)	[Line with dots]
FASCIA SOGGETTA AD OCCUPAZIONE TEMPORANEA (6 m)	[Hatched area]
AREA SOGGETTA AD OCCUPAZIONE ED ESPROPRIO	[Cross-hatched area]

4



5



H.Y.M. STUDIO
Ingegneria idraulica

H.Y.M. Studio
Associazione Professionale
Via Pombia 23
10122 Torino - Italy
Tel. +39 011 55 13 103
Fax +39 011 55 52 591
e-mail: h.y.m.studio@hymstudio.it
sito web: www.hymstudio.it

Acquedotto della Piana s.p.a.
Gestione Servizio Idrico Integrato

LAVORI DI POTENZIAMENTO E COLLEGAMENTO INFRASTRUTTURE DEL SERVIZIO IDRICO INTEGRATO NELL'AREA DELLA PIANA

Collegamento tra la rete acquedottistica del Comune di San Damiano e quella a servizio dei Comuni di San Martino Alfieri, Antignano, Celle Enomondo e Revigliasco d'Asti

PROGETTO ESECUTIVO

Planimetrie catastali delle aree da assoggettare a servitù permanente, da occupare temporaneamente e da espropriare - scala 1:1.000

03	04	05	06	07	08	09	10	11	12
----	----	----	----	----	----	----	----	----	----

01	02	03	04	05	06	07	08	09	10
----	----	----	----	----	----	----	----	----	----

